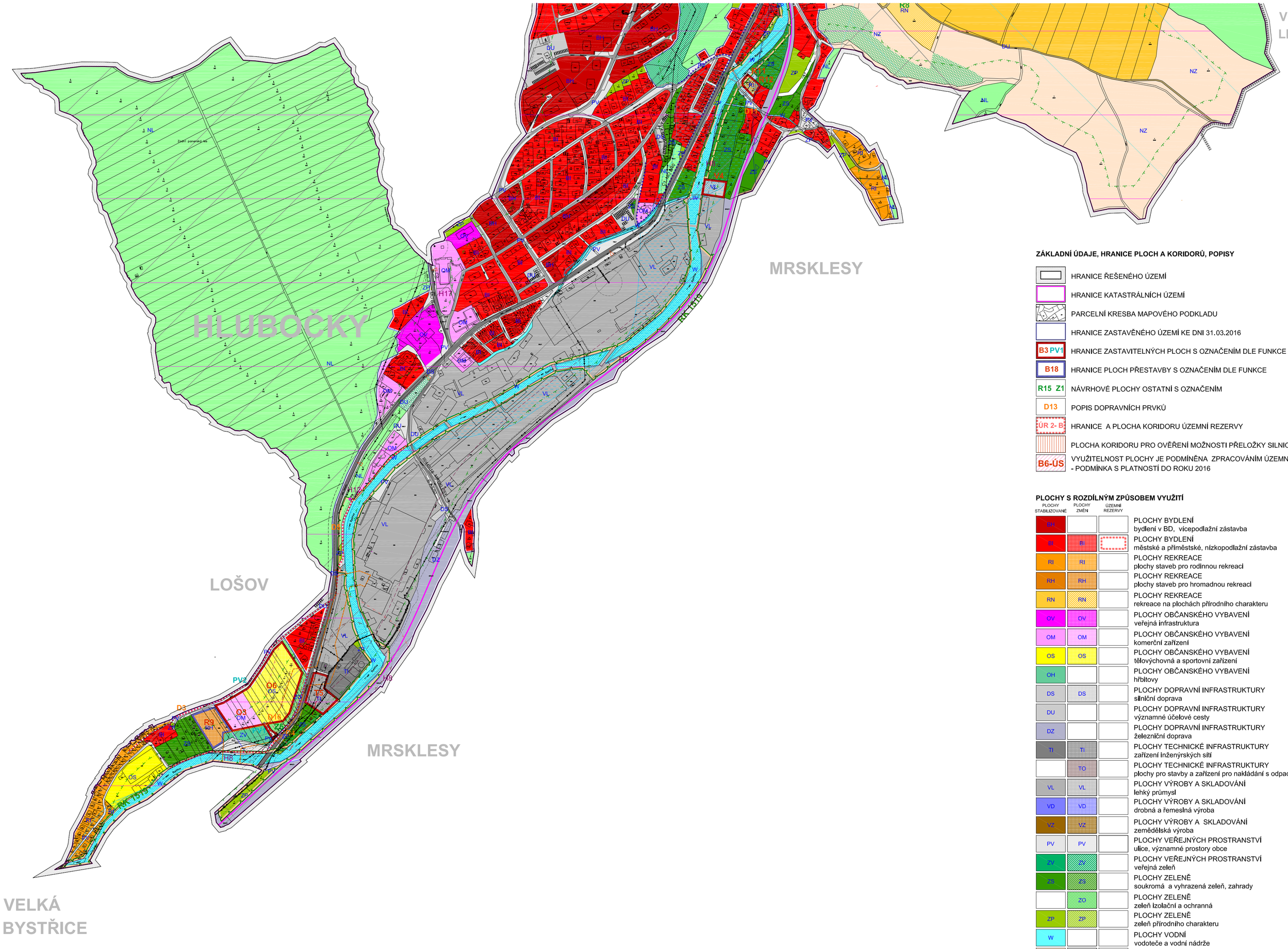

ÚZEMNÍ SYSTÉM EKOLOGICKÉ STABILITY

PLOCHY STABILIZOVANÉ	PLOCHY ZMĚN	ÚZEMNÍ REZERVY	
K91			NADREGIONÁLNÍ BIOKORIDOR S OZNAČENÍM
			OSA A OCHRANNÁ ZÓNA NADREGIONÁLNÍ BIOKORIDC
RK			REGIONÁLNÍ BIOKORIDOR S OZNAČENÍM
RBC	RC		REGIONÁLNÍ BIOCENTRUM S OZNAČENÍM
LBK			LOKÁLNÍ BIOKORIDOR S OZNAČENÍM
LBC			LOKÁLNÍ BIOCENTRUM S OZNAČENÍM
			INTERAKČNÍ PRVEK

ZÁKLADNÍ ÚDAJE, HRANICE PLOCH A KORIDORŮ, POPISY

- HRANICE ŘEŠENÉHO ÚZEMÍ
- HRANICE KATASTRÁLNÍCH ÚZEMÍ
- PARCELNÍ KRESBA MAPOVÉHO PODKLADU
- HRANICE ZASTAVĚNÉHO ÚZEMÍ KE DNI 31.03.2016
- B3 PV1 — HRANICE ZASTAVITELNÝCH PLOCH S OZNAČENÍM DLE FUNKCE
- B18 — HRANICE PLOCH PŘESTAVBY S OZNAČENÍM DLE FUNKCE
- R15 Z1 — NÁVRHOVÉ PLOCHY OSTATNÍ S OZNAČENÍM
- D13 — POPIS DOPRAVNÍCH PRVKŮ
- ÚR 2- B — HRANICE A PLOCHA KORIDORU ÚZEMNÍ REZERVY
- PLOCHA KORIDORU PRO OVĚŘENÍ MOŽNOSTI PŘELOŽKY SILNICE
- B6-ÚS — VYUŽITELNOST PLOCHY JE PODMÍNĚNA ZPRACOVÁNÍM ÚZEMNÍ STUDIE - PODMÍNKA S PLATNOSTÍ DO ROKU 2016

PLOCHY S ROZDÍLNÝM ZPŮSOBEM VYUŽITÍ

PLOCHY STABILIZOVANÉ	PLOCHY ZMĚN	ÚZEMNÍ REZERVY	
BH			PLOCHY BYDLENÍ bydlení v BD, vícepodlažní zástavba
BI	BI		PLOCHY BYDLENÍ městské a příměstské, nízkopodlažní zástavba
RI	RI		PLOCHY REKREACE plochy staveb pro rodinnou rekreaci
RH	RH		PLOCHY REKREACE plochy staveb pro hromadnou rekreaci
RN	RN		PLOCHY REKREACE rekreace na plochách přírodního charakteru
OV	OV		PLOCHY OBČANSKÉHO VYBAVENÍ veřejná infrastruktura
OM	OM		PLOCHY OBČANSKÉHO VYBAVENÍ komerční zařízení
OS	OS		PLOCHY OBČANSKÉHO VYBAVENÍ tělovýchovná a sportovní zařízení
OH			PLOCHY OBČANSKÉHO VYBAVENÍ hřbitovy
DS	DS		PLOCHY DOPRAVNÍ INFRASTRUKTURY silniční doprava
DU			PLOCHY DOPRAVNÍ INFRASTRUKTURY významné účelové cesty
DZ			PLOCHY DOPRAVNÍ INFRASTRUKTURY železniční doprava
TI	TI		PLOCHY TECHNICKÉ INFRASTRUKTURY zařízení inženýrských sítí
	TO		PLOCHY TECHNICKÉ INFRASTRUKTURY plochy pro stavby a zařízení pro nakládání s odpady
VL	VL		PLOCHY VÝROBY A SKLADOVÁNÍ lehký průmysl
VD	VD		PLOCHY VÝROBY A SKLADOVÁNÍ drobná a řemeslná výroba
VZ	VZ		PLOCHY VÝROBY A SKLADOVÁNÍ zemědělská výroba
PV	PV		PLOCHY VEŘEJNÝCH PROSTRANSTVÍ ulice, významné prostory obce
ZV	ZV		PLOCHY VEŘEJNÝCH PROSTRANSTVÍ veřejná zeleň
ZS	ZS		PLOCHY ZELENĚ soukromá a vyhrazená zeleň, zahrady
	ZO		PLOCHY ZELENĚ zeleň izolační a ochranná
ZP	ZP		PLOCHY ZELENĚ zeleň přírodního charakteru
W			PLOCHY VODNÍ vodoteče a vodní nádrže
NZ			PLOCHY ZEMĚDĚLSKÉ
NL			PLOCHY LESNÍ
NP	NP		PLOCHY PŘÍRODNÍ, CHRÁNĚNÉ
NB			PLOCHY BŘIDLICOVÝCH SUTÍ
TZ			PLOCHY TĚŽBY POVRCHOVÉ
NT			PLOCHY TĚŽBY DŮLNÍ

DOPRAVA A TECHNICKÁ INFRASTRUKTURA

PLOCHY STABILIZOVANÉ	PLOCHY ZMĚN	ÚZEMNÍ REZERVY	
			SILNICE III.TŘ.
			MÍSTNÍ KOMUNIKACE – SBĚRNÉ
			ÚČELOVÉ KOMUNIKACE
			ŽELEZNICE REGIONÁLNÍHO VÝZNAMU
			VLEČKA VÝROBNÍHO AREÁLU
			HLAVNÍ CYKLOTRASY, CYKLOSTEZKY
			HLAVNÍ PĚŠÍ TRASY
			NADZEMNÍ ELEKTRICKÁ VEDENÍ 22 KV
			ÚSEK EL.VEDENÍ 22 KV K PŘELOŽENÍ

OSTATNÍ LIMITY VYUŽITÍ ÚZEMÍ

PLOCHY STABILIZOVANÉ	PLOCHY ZMĚN	ÚZEMNÍ REZERVY	
			PLOCHA PŘÍRODNÍHO PARKU ÚDOLÍ BYSTŘICE
			NATURA - EVROPSKY VÝZNAMNÁ LOKALITA ÚDOLÍ BYSTŘICE U HLUBOČEK, LIBAVÁ
			NATURA - PTAČÍ OBLAST
			OCHRANNÁ ZÓNA NADREGIONÁLNÍHO BIOKORIDORU
			ZCHÚ PŘÍRODNÍ REZERVACE HRUBOVODSKÉ SUTĚ
			OP PŘÍRODNÍ REZERVACE
			KULTURNÍ PAMÁTKA, PAMÁTNÉ STROMY
			OCHRANNÉ PÁSMO LESA
			OCHRANNÉ PÁSMO HŘBITOVA
			OCHRANNÉ PÁSMO LOMU
			OCHRANNÉ PÁSMO HYDROGEO- LOGICKÉHO VRTU - V KÚ LOŠOV
			PLOCHA ZÁPLAVOVÉHO ÚZEMÍ AKTIVNÍ ZÓNA
			PLOCHA ZÁPLAVOVÉHO ÚZEMÍ Q100
			HRANICE VOJENSKÉHO ÚJEZDU LIBAVÁ
			HRANICE ZÁJMOVÉHO ÚZEMÍ VOJENSKÉHO ÚJEZDU LIBAVÁ
			VZDUŠNÝ PROSTOR MO ČR
			ZÁJM. ÚZEMÍ MO ČR PRO NADZ. STAVBY
			OCHRANNÉ PÁSMO ČISTÍRNY ODPADNÍCH VOD
			OCHRANNÉ PÁSMO ŽELEZNICE A VLEČKY
			OCHRANNÉ PÁSMO SILNIČNÍ
			BEZPEČ. PÁSMO VTL PLYNOVODU OP VTL PLYNOVODU NENÍ VYZNAČENO
			OCHRANNÉ PÁSMO EL.VEDENÍ 22 KV
			RADIORELÉOVÁ TRASA (RRT)
			TRASA DÁLKOVÉHO KABELU

INFORMATIVNÍ ÚDAJE O ÚZEMÍ

- H12 — OZNAČENÍ VÝZNAMNÝCH HODNOT ÚZEMÍ (VIZ TEXT NÁVRHU ÚP)
- STÁVAJÍCÍ VZROSTLÁ ZELEŇ VYSOKÁ OSTATNÍ (NESOULAD S KN)
- VÝZNAMNÁ LOKALITA Z HLEDISKA BOTANICKÉHO I ZOOLOGICKÉHO
- CELÉ ŘEŠENÉ ÚZEMÍ JE ÚZEMÍM ARCHEOLOGICKÉHO ZÁJMU
- CELÉ SPRÁVNÍ ÚZEMÍ JE ZÁJMOVÝM ÚZEMÍM MINISTERSTVA OBRANY Z HLEDISKA POVOLOVÁNÍ VYJMENOVANÝCH DRUHŮ STAVEB - VIZ TEXTOVÁ ČÁST ODŮVODNĚNÍ

KLAD LISTŮ:

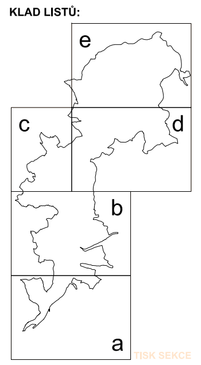

VĚTRNÁ RŮŽICE:

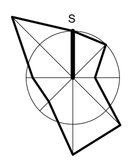

ÚZEMNÍ PLÁN HLUBOČKY

PRÁVNÍ STAV ÚZEMNÍHO PLÁNU KE DNI 15.9.2017

ÚPLNÉ ZNĚNÍ ÚZEMNÍHO PLÁNU HLUBOČKY, ZAHRNUJÍCÍ PRÁVNÍ STAV PO VYDÁNÍ SOUBORU ZMĚN Č.1 ÚP		č.: ODŮVODNĚNÍ
KOORDINAČNÍ VÝKRES		
Mlčochova 3, 77100 Olomouc kontakt: urbol@seznam.cz	Zodpovědný projektant:	č. výkresu a sekce: 7a
Autorský kolektiv:	Ing. arch. Božena Šnyrchová, Ing. arch. Marek Šnyrch, Ing. arch. Hana Typltová, Ing. Vladimír Lekeš, Ing. Marieta Vašinová, Ing. Petr Konečný, Marcela Navrátilová	měřítko: 1:5000
Pořizovatel:	Obecní úřad Hlubočky - Odbor správy, majetku a výstavby	
Nadřízený orgán:	Krajský úřad Olomouckého kraje - Odbor strategického rozvoje	září 2017